



AYUNTAMIENTO DE LA VILLA DE BARASOAIN

Estimados vecinas y vecinos:



No sabemos si el boletín es una cita esperada para todos vosotros, pero a la Corporación nos sirve para pararnos y pensar en lo que hemos hecho durante este año, lo que nos queda por hacer y lo que tenemos que seguir impulsando. Pero es, sobre todo, el momento de transmitirlo para que todos seamos conscientes del trabajo realizado.

A veces, el día a día nos hace ir a un ritmo que no nos ayuda a valorar lo que tenemos, a ser agradecidos, a dar por hecho que todo es normal. Pero, al hacer una pausa y reflexionar, sentimos como representantes de Barasoain, que somos muy afortunados. Nos damos cuenta de la respuesta positiva de los vecinos y vecinas ante cualquier propuesta. Si *“hace falta afinar el órgano, patrimonio cultural”*, todos de una manera u otra colaboramos y respondemos. Si nuestros fotógrafos organizan el *“rally”* captando instantáneas de nuestros rincones y haciéndonos una magnífica presentación y, si tras organizar de manera adecuada el archivo municipal, nos convocan a *“conocer los secretos del mismo”*, todos respondemos con entusiasmo a las invitaciones que nos hacen.

Ahora acercándonos a estas fechas el grupo de teatro *“Karretabidea”* nos invitará a pasar una tarde inolvidable al igual que la *Agrupación Musical Barasoain* y el *Coro* y desde la Sociedad nos propondrán que estos días sean más divertidos organizando diferentes actos. Todos participamos de forma activa. Añadamos las actividades de otros grupos, como el *C.D. Barasoain, Donne, Apyma*, que también completan las actuaciones cívicas.

Subrayamos también el apoyo a iniciativas particulares, como la organización del *“Curso de Reanimación cardiopulmonar básica (teoría y prácticas)”* y el *“Curso de DESA (Uso y manejo del desfibrilador)”*.

Creemos necesaria la formación de la población en estas maniobras, ya que en cualquier momento nos podemos ver involucrados en una emergencia que las requiera y hasta que los servicios de emergencia puedan asistir, es vital ganar tiempo de forma activa. Por lo mismo, nos instruiremos en el uso de DESA, que puede salvar muchas vidas. Dichos dispositivos están disponibles en todo tipo de sitios públicos (aeropuertos, centros comerciales, campos de fútbol...) y son muy sencillos de usar. Barasoain y pueblos de alrededores no disponían de ningún DESA de uso público. Ahora, con la concienciación y los cursos de formación, podemos ayudar a los vecinos de Barasoain y de la Valdorba. El equipo DESA está situado en la Residencia Hogar Santa Elena.

Percibimos la importancia de la colaboración ciudadana ante la llamada de una emergencia, como un incendio, respondiendo generosamente con nuestros medios. Lo trascendente en estos casos es la actitud con la que responden vecinos y vecinas, lo que hace que nuestro trabajo sea llevadero y gratificante.

Es importante que disfrutemos de lo que tenemos, de nuestro entorno, de nuestros vecinos y vecinas, de ese



Belén en la Iglesia de Santa María de Barasoain
Autores: Miguel García y Tomás Aranguren

café compartido, del saludo de cada mañana que nos muestra que siempre tenemos a alguien que desea vivir a gusto con nosotros. Es importante que contagiemos nuestro amor por el pueblo a los que se acercan a él y que todos nos impongamos el reto de sumar con una actitud constructiva para mejorar entre todos la convivencia ciudadana.



Es muy grato que os acerquéis al Ayuntamiento para proponer mejoras, actuaciones, soluciones, y críticas acompañadas de propuestas. Son una vitamina para el trabajo diario de la Corporación. El Barasoain de hoy y de mañana es la suma de todos.

AYUNTAMIENTO:



Como bien sabéis, nos reunimos en Pleno una vez al mes y cada quince días nos vemos para poner en común los temas pendientes y las gestiones realizadas por unos y por otros.

También hablamos de las reuniones a las que asistimos, las propuestas que en ellas se plantean y las respuestas que nos parecen más adecuadas.

Hay veces que pasa mucho tiempo desde que surge una idea hasta que, primero, se convierte en proyecto y final-

mente, se realiza. Este período nos resulta tedioso por la lentitud con la que se avanza en los temas, pero intentamos impulsarlos para dar las soluciones apropiadas.

Otras veces los avances en algunos temas son imperceptibles y, aunque parezca que nos olvidamos de ellos, siguen en nuestra agenda.

EL DÍA A DÍA:

Punto limpio:



Se han llevado a cabo varias reuniones con los diferentes pueblos interesados y con Mairaga hemos visitado los pueblos donde funcionan.

Entendemos como *punto limpio*, o área de aportación de residuos, una instalación controlada por el Ayuntamiento, cuya principal función es ofrecer a los vecinos un lugar donde depositar de manera separada los residuos que generen en sus hogares.

Sirve a los ciudadanos como centro de aportación voluntaria para la recogida selectiva de los residuos generados en el ámbito domiciliario susceptibles de ser reciclados y para los que no hay establecidos sistemas de recogida mediante contenedores en la vía pública, como son la *poda*, los *voluminosos*, *baterías*, *pequeño escombros*, etc.

Por ello vamos a habilitar un espacio para la recogida separada de los residuos domésticos a los que es preciso dar una gestión diferenciada de la recogida ordinaria, bien por su peligrosidad o por su volumen.

El objetivo es evitar el vertido incontrolado de los residuos voluminosos en las calles y en los espacios naturales del municipio.


Para ello estamos habilitando la parcela 688 para que reúna las condiciones que desde la Mancomunidad de Mairaga exigen.



Contenedor de orgánico:

Como muchos sabéis en el año 2017 se tiene previsto por la Mancomunidad de Mairaga la instalación del quinto contenedor para la

recogida de la materia orgánica que representa un 40 % de todos los residuos que se producen. Por esta razón separarla y transformarla es la vía natural para evitar su impacto en nuestro entorno y extraer de ella todo el potencial energético que aún conserva.



Curso e instalación de composteras:



También Mairaga tiene previsto para el primer trimestre realizar un curso sobre el compostaje, para las

zonas que generan más residuos. Lo más eficaz es realizarlo *in situ*, principalmente en las huertas, aunque también habrá vecinos que dispongan de espacio y quieran hacer el *compost* por su cuenta.

De forma tradicional y durante años, los agricultores han reunido los desperdicios orgánicos para transformarlos en abono para sus tierras. Compostar dichos restos no es más que imitar el proceso natural que ocurre normalmente en el suelo de un bosque, pero acelerado y dirigido. El abono resultante, con un agradable olor a bosque, contiene materias orgánicas y nutrientes necesarias para la vida de las plantas.


Nos ayuda a la recuperación y reciclaje de recursos naturales.

Se produce una reducción de la cantidad de residuos sólidos urbanos destinados a vertedero e incineración, evitando así problemas de contaminación de suelos.

El compost fruto de este proceso favorece la productividad de la tierra sin contaminarla con químicos dañinos para los ecosistemas que acaban incorporándose a nuestra cadena alimentaria. Se trata de un fertilizante natural, corrector de la estructura del suelo, protector contra la erosión y sustrato de cultivo.

Informaremos puntualmente de cómo realizarlo. Animamos a todos a realizar el curso.

Nosotros desde el Ayuntamiento instalaremos dos composteras en la zona del campo de fútbol.



EMBALSE DE MAIRAGA

Ha sido un año movido en lo que respecta al Embalse de Mairaga,. La Mancomunidad de Mairaga nos informó en el primer trimestre del año de la propuesta de la CHE de empezar a cobrar el canon del agua de Mairaga y también a hacer frente a los costes del mantenimiento de la presa, con unos números excesivos, sin enviar informes sobre el estado de la misma. Desde el primer momento el posicionamiento de los técnicos de la Mancomunidad de Mairaga ha sido el de dejar de suministrar agua para uso de boca del embalse y coger en exclusiva del Canal de Navarra a través de la potabilizadora de La Pedrera y llevarla a los pueblos de la Valdorba mediante elevación.

La posición del Ayuntamiento de Barasoain, en coordinación con el resto de municipios de la Valdorba integrantes de la Mancomunidad de Mairaga, ha sido la de mantener el Embalse de Mairaga y no despreciar un recurso básico como el agua embalsada de forma natural ya que el agua no sobra.

A partir de ese momento se sucedieron unos informes de alternativas y estudios de costes de varios escenarios, realizados por los técnicos de Mairaga, en los que siempre salía beneficiada económicamente la opción de coger agua del Canal de Navarra. No nos conformamos con esos informes y solicitamos reuniones con Gobierno de Navarra (Medio Ambiente, Aguas, Administración Local) para cotejar esos informes y que nos dieran su punto de vista técnico.

Con su aportación y la de otras personas que nos dieron su apoyo, salió reforzada la idea de no prescindir del Embalse, ya no solo por el sentido común de mantener algo básico ya hecho, sino también por el hecho de que podía ser la opción más económica.

Nos reunimos con otros ayuntamientos integrantes de Mairaga y les expusimos nuestro punto de vista y con todo este trabajo hecho se realizó la Asamblea en la que hubo que decidir entre seguir con el Embalse o prescindir de él. Afortunadamente seguiremos utilizando agua del Embalse de Mairaga.





Incendio



Todavía están en nuestra memoria las imágenes del impresionante incendio sufrido en la zona el 25 de Agosto; se vivieron momentos difíciles y preocupantes. A raíz del incendio se han mantenido diferentes reuniones informativas y organizativas para analizar las consecuencias del fuego y las posibles ayudas por las pérdidas registradas, tanto de carácter agrario como forestal.

La extensión afectada por el incendio, algo más de 3.500 ha, da una imagen de la magnitud del siniestro. El grado de daño que el fuego ha causado en las formaciones vegetales a su paso no ha sido homogéneo. En un primer análisis, se observa que las localidades con mayor superficie quemada son Pueyo, Artajona y Añorbe, sumando entre ellas más del 70 % de la superficie total del incendio. Pueyo tiene afectado el 44 % de su término municipal y, al igual que Artajona, el 50% de su masa forestal. El 67 % de las masas forestales de Garinoain se encuentran dentro del área del incendio y el 39 % de las de Barasoain. El área incluida en el perímetro provisional del incendio supone un 39 % y 22 % en cada caso respectivamente. Según esta estimación inicial los porcentajes de acepción de cada término municipal afectado son aproximadamente: Pueyo 45 %, Garinoain 39 %, Añorbe 31 %, Barasoain 22 %, Artajona 13 % y Tafalla 3 %.

Tabla 1: Superficie afectada por el incendio según municipio, en hectáreas y en porcentaje

Municipio	ha	% sup. afectada/ sup. término
Pueyo	947,11	44,62
Artajona	890,23	13,30
Añorbe	742,1	30,79
Garinoain	397,83	38,78
Barasoain	303,01	21,57
Tafalla	270,5	2,75

Tabla 2: Superficies de usos de suelo afectados según recintos SIGPAC, en hectáreas y porcentualmente

TOTAL	3.550,81 Ha	100%
CORRIENTES Y SUP. DE AGUA	7,19	0,20%
EDIFICACIONES	6,73	0,19%
FORESTAL	536,22	15,10%
FRUTAL	1,81	0,05%
FRUTOS SECOS	14,01	0,39%
IMPRODUCTIVOS	37,62	1,06%
OLIVAR	11,88	0,33%
PASTIZAL	1,60	0,04%
PASTO ARBUSTIVO	633,14	17,83%
PASTO CON ARBOLADO	338,47	9,53%
TIERRA ARABLE	1871,21	52,70%
VIALES	85,38%	2,40%
VIÑEDO	5,55	0,16%



Respecto al terreno forestal, algunas poblaciones de pino alepo se regenerarán de forma natural y también se espera un rebrote de los encinares y robledales. En cualquier caso pueden ser necesarias acciones complementarias de regeneración. Las ayudas a estos trabajos pueden venir di-



rectamente vía presupuestos del Gobierno de Navarra o a través de ayudas a trabajos forestales.

En el transcurso de la reunión se ha destacado que la vegetación mediterránea afectada tiene gran capacidad de regeneración natural. El 41 % de la superficie afectada por el incendio se corresponde con terreno forestal, un mosaico típico mediterráneo conformado principalmente por terrenos agrícolas de secano, encinares y coscojares, formaciones de matorral y repoblaciones de pino. Este mosaico, según los responsables de Desarrollo Rural, debe permanecer y las acciones de restauración se dirigirán a este objetivo, siendo necesaria una gestión integral del territorio. Pero se debe esperar a la primavera para ver cómo brota y qué brota. Forestales del Gobierno de Navarra van a hacer una labor de vigilancia en la zona afectada para analizar y ver su comportamiento.

El Gobierno de Navarra ha realizado las gestiones oportunas ante el Ministerio de Medio Ambiente del Estado Español para declarar el incendio como desastre natural para así poder acceder a ayudas estatales. Uno de los temas importantes visto en las diferentes reuniones es la necesidad de conocer y /o tener un protocolo de actuación en estos casos y una formación para dar respuesta a este problema. Los vecinos respondieron a la llamada de SOS Navarra, pero entendemos que se debe mejorar en la organización. Por otra parte, la prevención debe ser un elemento fundamental de actuación ante la problemática de los incendios. Este aprendizaje debe enfocarse en dos áreas: en la forma de atajar el incendio optimizándose el uso de los recursos disponibles y en disminuir ante la propagación de los incendios forestales la vulnerabilidad de la Zona Media, en la que se han desarrollado 2 de los 3 grandes incendios forestales (GIF) que se han declarado en Navarra en los últimos 5 años.

Para poder conseguir algún tipo de subvención o de ayuda, la denuncia es necesaria ante cualquier demanda al seguro y también será precisa en el caso de existir otro tipo de ayudas o indemnizaciones. Es por ello que la recomendación que se ha hecho es animar a los particulares, municipios y cotos a interponer la denuncia de los daños. Se ha transmitido la información necesaria de cómo hacerlo y para ello se elaboró una guía para facilitar la labor de los vecinos.

Otra de las consecuencias del incendio es cómo abordar la madera quemada. Para ello se acordó extraer la madera de los pinares lo antes posible para evitar la propagación de plagas a otras masas, no dañar en exceso el regenerado natural que se está estableciendo y evitar el deterioro de la madera quemada.


Se propone hacer un expediente único con una licitación conjunta de las masas de pinar afectadas para que despierte mayor interés en las empresas y se pueda controlar mejor su labor.

La entidad que asuma la gestión del aprovechamiento conjunto debe ser una entidad pública participada por todos los Ayuntamientos, como el *Consortio de Desarrollo de la Zona Media*.

Para que el Consorcio pueda gestionar el aprovechamiento de la madera de los pinares quemados los Ayuntamientos afectados hemos firmado un convenio de colaboración con él para el aprovechamiento maderero de los pinares en el área del incendio.

También se mantuvieron reuniones con cazadores y la sección de caza y pesca del Gobierno de Navarra. Y, a la vista de los efectos que el incendio ha provocado en las poblaciones animales, previa consulta de los interesados, el Gobierno de Navarra propone la suspensión temporal del aprovechamiento cinegético de caza mayor y menor (salvo paloma y malviz de puestos fijos) en las zonas quemadas de cada uno de los cotos afectados por el incendio durante la presente temporada de caza 2016 -2017.

Como veis son muchos los daños que ha ocasionado el incendio. Esperamos la mejor recuperación posible.



Caminos



Muchos habréis observado el trabajo de mejora que venimos desarrollando en los caminos agrícolas.

Como consecuencia de las lluvias acaecidas el 2015, solicitamos al Gobierno de Navarra la mejora de los mismos.

En algunos casos el lavado del firme ha llevado a que en algunos tramos de camino se hayan pronunciado las huellas de la rodadura de los vehículos agrícolas, por desaparición del firme, de tal forma que en la parte central del camino se presenta un "montículo" que llega a pegar en bajos de maquinaria y vehículos.

En otras zonas, el paso de regatas por el camino y el desborde de las mismas ha afectado al firme y en algún caso ha cegado tubos y pasos de cuneta que deben ser reparados con urgencia.

Muchos eran los caminos para realizar las mejoras, pero ante la imposibilidad de hacerlos todos, junto al técnico del Gobierno de Navarra, estudiamos los de mayor utilización y los más dañados y esos han sido los criterios para la reparación de los mismos.

Ahora solo nos queda insistir a los agricultores en el cuidado de los mismos, en la limpieza de las cunetas, para que los tubos no se taponen ya que, al hacerlo, vierten las aguas sobre los caminos y esto hace que se deterioren.

Otras Obras



Hemos aprovechado que teníamos la maquinaria de los caminos para arreglar la calle Catalain, cuya entrada a la misma estaba muy deteriorada, y para hacer una plancha para los contenedores de la Calle Etxeko Jaureguizar, ya que tal y como estaban, daban problemas. También hemos aprovechado para limpiar esas zonas que se encontraban llenas de maleza y basura con el peligro de incendio que se da en época seca. También ampliaremos la plancha que está en la entrada a la calle Damian Iturria, por consejo de Mairaga. No hemos hecho alguna obra que nos propusimos el año pasado por circunstancias que no vienen al caso, pero trataremos de realizarlas el año que viene.

Paso por el Río Cidacos.




Se ha explicado detalladamente la importancia del río que tenemos y las deficiencias del mismo. Siguiendo con la mejora y recuperación ambiental del río Cidacos, se realizó en marzo de 2016 una actividad con los alumnos del Colegio Público Martín de Azpilicueta para la recuperación de la vegetación de ribera del río Cidacos en su margen derecha a su paso por el paraje del Soto, parcelas 70 y 183 del polígono 1 del municipio de Barasoain.

Tras finalizar la actividad muchos alumnos han querido visitar la zona para ver cómo iban sus árboles, pero se han dado cuenta de la dificultad para acceder a la zona por lo que han solicitado al Ayuntamiento que les



facilite el acceso, colocando algún elemento que les permita cruzar el río de forma segura y sin mojarse los pies.

Actualmente el único paso para acceder es un vado de hormigón armado que cruza transversalmente el cauce principal del río Cidacos. Durante el periodo de estiaje el agua pasa bajo el badén de hormigón y el paso permanece seco, pero la mayor parte del año el agua rebosa y pasa por encima. El cruce a pie resulta peligroso ya que algunas personas, para evitar mojarse, colocan piedras muy inestables con el peligro que conlleva.



Por ello hemos elaborado para presentarlo a la *Confederación Hidrográfica del Ebro* un informe de las labores de adecuación del paso o badén actualmente existente para cruzar el río Cidacos y la solicitud del permiso correspondiente.

Estamos a la espera de que nos contesten.

Pinares de Txapardia y escombrera



Poco a poco, y nunca mejor dicho, vamos avanzando en dar forma al proyecto del que hablamos en el anterior boletín.

El proyecto ya está redactado y presentado con el título de: “*Mejora de los servicios ecosistémicos en zona periurbana norte paraje de Txapardia*”, dentro de la convocatoria que gestiona el *Grupo de Acción Local de la Zona Media de Navarra*, en el marco del *Programa de Desarrollo Rural del 2014 – 2020*.

Agradecemos públicamente a los propietarios de las parcelas de la zona de la escombrera que las han cedido su parcela de forma gratuita para la ejecución del proyecto.

Para ello hemos elaborado un convenio de cesión entre los propietarios y el Ayuntamiento que nos compromete a realizar dicho proyecto.

El paraje de Txapardia presenta una falta de planificación y ordenación de sus recursos culturales y naturales, así como una baja oferta de servicios y equipamientos. Además las unidades ambientales existentes, masa vegetal, suelo y regata Txapardia, presentan un avanzado estado de deterioro y deficiente conservación.

La necesidad de este proyecto viene impulsada por la situación particular de Barasoain, donde la continuidad territorial entre el núcleo urbano y su entorno está fuertemente restringida, como consecuencia de las infraestructuras lineales que delimitan su núcleo urbano, por un lado a la autopista AP-15 por la zona este, que obliga a sus habitantes a circular por la carretera para llegar a caminos rurales, y por otro, al oeste, la carretera N-121 con una alta densidad de tráfico y una elevada siniestralidad que dificulta enormemente la movilidad entre el núcleo urbano y su entorno, como la ermita de San Miguel, los molinos, las huertas o los terrenos agrícolas.

Se trata de mejorar la accesibilidad, conectividad e integración del espacio público natural con el núcleo urbano. Se dará continuidad a la red de caminos, mejorando la movilidad de una forma adecuada, entre el núcleo urbano, el espacio colectivo natural, el polígono industrial, las instalaciones deportivas y el colegio.

Para ello se llevará cabo:



Restauración de la vegetación, con una plantación de enriquecimiento utilizando especies forestales propias de la vegetación natural del entorno, respetando la vegetación autóctona existente.

Restauración fluvial de la regata Txapardia, afluente del río Cidacos por su margen izquierda, que representa un elemento de gran valor cultural y ecológico, conectando el cauce principal a su paso por Barasoain con los Montes de la Valdorba. Se pretende establecer un parque fluvial, mejorando la conectividad e integración longitudinal y transversal, entre el cauce, las riberas y el entorno urbano, estableciendo así una unidad paisajística fluvial permeable y flexible para maximizar la utilización del espacio.


Mejora de conectividad y el uso público del paraje, mediante la ordenación, señalización, mejora de los caminos existentes y la introducción de pequeñas infraestructuras asociadas al uso recreativo ambiental



del espacio. Se busca mejorar las condiciones del lugar para su uso público, mejorando la accesibilidad y conectividad peatonal entre el núcleo urbano y las distintas unidades localizadas en el entorno del paraje Txarpardía, el campo de fútbol, la escuela y el polígono industrial de Barasoain.

El proyecto está en la *web* del Ayuntamiento para su lectura detallada.


Ordenanza sobre perros y gatos

 Ya hemos hecho referencia en más de una ocasión al problema que nos generan, así que no lo vamos a detallar de nuevo. Pero hemos querido avanzar en este tema porque nos han dicho desde las protectoras de animales y otras entidades que es muy importante tener una ordenanza para perros, gatos y animales domésticos para que se pueda exigir a los dueños de los animales que cumplan con la misma, sobre todo en referencia a las deposiciones, a dar de comer animales sin dueño en la calle y a llevar los perros sueltos. Para su aprobación solo nos falta hacer un “pipican”; una vez realizado, aprobaremos la ordenanza y podremos avanzar en el cumplimiento de la misma.



Caminos escolares




 Con la pintada de huellas elegida por los alumnos del Colegio Martín de Azpilcueta prácticamente, a falta de algún detalle de infraestructura, damos por concluida la ordenación de la zona. Nos visitó desde la DGT, la Coordinadora Provincial de Educación Vial Arantxa Gamba García. Con ella hicimos un recorrido por la zona y mostramos las modificaciones de las calles y señalizaciones. Nos propuso alguna corrección y le pareció de gran importancia la campaña realizada.

Así mismo nos informó que, desde el Gobierno de Navarra, se ha creado la Red de Escuelas Seguras con el objetivo de incentivar la educación vial entre el alumnado y su sensibilización sobre una movilidad sostenible basada en el respeto entre todos los usuarios de las calles y carreteras, ya sean peatones o vehículos.

Desde el Colegio también han trabajado ampliamente este tema, mostrándonos sus dotes interpretativas y ofreciendo tres vídeos presentados a los *Premios Nacionales de Cortometrajes de Educación Vial*, quedando finalistas.

Como decíamos al principio, todo suma: el aparcamiento, donde los padres y profesores puedan estacionar sus vehículos, la peatonalización de las calles, la preferencia del peatón en las mismas. Todos, vecinos, alumnos, padres y profesores, con pequeños gestos hemos logrado que poco a poco se cumpla el objetivo propuesto al iniciar en 2014 la campaña de caminos escolares que no es otro que garantizar o facilitar la movilidad autónoma, segura y sostenible de los escolares.

PARKING

 En el año 2015 se inauguró el Parking de la era del Gordo. Es un parking en el centro del pueblo que permite acceder cómodamente al centro de salud, frontón, comercios y establecimientos de hostelería. Con esta infraestructura promovida por la anterior legislatura creíamos que el tema del aparcamiento estaba solucionado.

Lamentamos observar todos los días coches mal aparcados, coches ocupando la parada del Autobús (el autobús tiene que parar muchas veces en el centro de la calzada con el peligro que esto conlleva), coches mal aparcados en las inmediaciones del frontón que hacen prácticamente intransitable la zona, coches “tirados” en la misma calzada.


Desde el Ayuntamiento nos resistimos a pensar que la sanción económica en forma de multas vaya a ser la única manera de que seamos todos lo suficientemente responsables y solidarios pero, si la actitud de



algunos vecinos insolidarios continúa como hasta ahora, nos veremos obligados por el bien de todos a tomar las medidas necesarias para solucionar estos problemas.

La solución es muy fácil, usemos el Parking.

PROCESOS DE PARTICIPACION

 Durante este año se han abierto un considerable número de propuestas sobre diferentes temas. Los procesos de participación tienen por objetivo oír a la ciudadanía, a las corporaciones locales y a todos aquellos que desean aportar y dar su opinión.

Es un proceso de información, consulta y deliberación que se puede concretar a través de la web : <https://gobiernoabierto.navarra.es>.

Entre los procesos abiertos a la participación están:

PINTA:

Plan Integral de Transporte Público Interurbano de Viajeros de Navarra.

Informamos el año pasado sobre ello y os invitamos a participar en las encuestas para dar a conocer nuestras inquietudes, dificultades y propuestas de mejora. Entendemos que el transporte público por carretera es un servicio esencial para la articulación y cohesión del territorio, ya que garantiza el acceso a los servicios básicos necesarios, como salud o educación, por parte de todas las personas.

En la segunda reunión hubo bastantes modificaciones y críticas al funcionamiento del transporte y correcciones a las líneas señaladas por el Gobierno de Navarra.

Para diseñar un nuevo servicio de transporte público regular de uso general en las localidades de la Zona Media, se ha considerado como criterio principal de diseño el permitir la accesibilidad a los servicios básicos de interés general, Servicios Sanitarios, Seguridad Social, Juzgado, INEM, y a los centros de estudio y laborales.

Se pidió priorizar y mejorar el servicio:

A nivel de vehículos:

Hay que tener en cuenta que en fechas concretas los autobuses van completos y no se detienen en algunas paradas, dejando a personas en tierra al no programarse refuerzos.

La incorporación de sistemas de cobro mediante tarjeta permitiría ganar tiempo en trayectos con muchas paradas y/o muchos viajeros.

La instalación de sistemas GPS en las marquesinas podría facilitar información en tiempo real sobre el tiempo de espera.

Los vehículos de plataforma baja, que están permitidos en distancias de menos de 50 km, permitirían un rápido ascenso y descenso de viajeros.

Paradas y Horarios:

Hay demanda de paradas en la Universidad y en los Hospitales

En las líneas con muchas paradas, la puntualidad de paso por parada (adelanto o retraso) es difícil de conseguir, lo que obliga a los usuarios a llegar con suficiente antelación, esperar y, tal vez, llegar tarde al destino.

Por eso se solicita que, tanto de Pamplona como de Tafalla, salgan a horas en punto o a “y media”.

En general, el servicio actual de transporte de viajeros no responde, por frecuencia y horarios, a las demandas de las poblaciones con menor número de habitantes.

Propuesta para nuestra zona: **LÍNEA 6. Tafalla – Pamplona. Servicio por pueblos**



SERVICIO PROPUESTO: TAFALLA, PUEYO, GARINOAIN, BARASOAIN, MENDIVIL, UNZUÉ(*), CAMPANAS TIEBAS, NOÁIN (*), PAMPLONA											
TAFALLA, PUEYO, GARINOAIN, BARASOAIN, MENDIVIL, UNZUE, CAMPANAS, TIEBAS, NOAIN, PAMPLONA											
Tafalla	6:45	8:45	13:45	15:45	20:45						
Pamplona	7:55	9:50	14:55	16:50	21:50						
Calendario	L-V lab	Diario	L-V lab, inv	L-S lab	Festivo						
PAMPLONA, NOÁIN, TIEBAS, CAMPANAS, UNZUÉ, MENDIVIL, BARASOAIN, GARINOAIN, PUEYO, TAFALLA											
Pamplona	6:45	7:45	8:00	10:00	13:30	13:30	13:30	15:35	19:25	21:35	21:35
Tafalla	7:40	8:40	8:55	10:55	14:45	14:45	14:45	16:45	20:30	22:42	22:42
Calendario	L-V lab	S lab	L-V lab	F	L-V lab	S lab	F	L-V lab	L-V lab	L-V lab	S lab

Parada universidad y hospital
Directo
Parada hospital
Directo
Parada universidad y hospital



PIGRN: Plan integrado de gestión de residuos de Navarra 2025
Es importante conocer, aportar y mejorar el *Plan Integrado de Residuos de Navarra 2025 (PIGRIN2025)*, documento que va a regir la gestión de residuos en nuestra Comunidad Foral durante la próxima década.

Este Plan establece las medidas que se aplicarán en la gestión de residuos urbanos en Navarra, domésticos, comerciales, industriales y agrícolas, para conseguir, entre otros, el objetivo de maximizar la prevención de generación de residuos y reducir al máximo los que terminan en vertedero, pasando de tirar un 68 % del residuo a menos de un 25-15 % en 2025.

A petición del *Departamento de Desarrollo Rural de Medio Ambiente y Administración Local* desde el *Consortio de Desarrollo de la Zona Media* colaboramos para asegurar que las personas y entidades interesadas de nuestro territorio en la gestión de residuos puedan aprovechar la oportunidad de:

- Conocer el diagnóstico de la situación actual de la gestión de residuos
- Informarse sobre la elaboración de este importante Plan (objetivos, medidas, alternativas de recogida y tratamiento...)
- Deliberar sobre el contenido del mismo.
- Trasladar sus aportaciones a través de los diferentes cauces habilitados
- Recibir información de cómo estas aportaciones han sido finalmente resueltas por el equipo redactor del Plan.

Los temas en los que se hará especial hincapié en las reuniones será la gestión del residuo urbano, el establecimiento de un nuevo modelo de gobernanza de la gestión de los residuos (modelo gestor único), y la elaboración de una futura ley que permita fiscalizar la generación de residuos.



PEN: PLAN ENERGÉTICO DE NAVARRA HORIZONTE 2030.

El objetivo es debatir la propuesta del *Borrador del PEN*, buscando el máximo consenso. En una primera fase las sesiones serán consultivas, recogiendo las opiniones y los posibles consensos a los que se pueda llegar, y serán una aportación para la toma de decisiones del Departamento. Se debatirá sobre:

Modelo energético. Generación y gestión energética

Modelo energético. Infraestructuras

Modelo energético. Consumo y ahorro de energía. Eficiencia energética

Modelo energético. Movilidad y transporte.

Modelo energético. I+D+I, formación y sensibilización, monitorización y evaluación del *PEN 2030*

El Plan Estratégico de la Política Lingüística para el periodo 2016-2019. Se ha redactado el primer documento con el personal técnico de la Administración y los grupos sectoriales. Ahora se abre un periodo de infor-





mación y consultas con el objetivo de presentar el primer documento del *Plan Estratégico* a la ciudadanía y recoger aportaciones para redactar el informe final.

II Plan de Juventud de Navarra 2017-2019.

El *Instituto Navarro de Deporte y Juventud* está desarrollando un proceso participativo de información, consulta y deliberación.

En dicho Foro, a través de una metodología participativa, conoceremos las principales líneas de actuación del *II Plan de Juventud* y trabajaremos de forma colectiva aspectos de

propuesta y mejora de las 11 áreas de trabajo presentes en el Plan: 1. Educación; 2. Empleo; 3. Vivienda; 4. Salud; 5. Cultura; 6. Deporte; 7. Participación; 8. Convivencia; 9. Inclusión Social y Diversidad; 10. Igualdad; 11. Desarrollo Territorial.

Plan Banda Ancha


El acceso a las nuevas redes y servicios de telecomunicaciones de banda ancha es, en la actualidad, esencial para el desarrollo social y económico de los habitantes de un territorio, así como de su tejido empresarial y de sus administraciones públicas. Las infraestructuras de telecomunicaciones se erigen, por tanto, en el elemento imprescindible para la incorporación de la ciudadanía y de las empresas a la Sociedad de la Información y del Conocimiento, a la Sociedad Conectada.

En Navarra ya se ha iniciado la carrera del despliegue de accesos a Internet de nueva generación, en particular de fibra óptica hasta los hogares. No obstante, el coste de instalar accesos rápidos es alto, especialmente en áreas rurales y en polígonos industriales. Esto significa que, sin una acción regional y local coordinada, muchas zonas de Navarra se quedarán sin banda ancha de alta velocidad para los años venideros.

En estos momentos hay un borrador de este plan donde se puede informar, aportar y dar sugerencias.

La **FNMC** (*Federación Navarra de Municipios y Concejos*) también ha puesto en marcha diferentes procesos participativos a solicitud de la Asamblea tenida a mitades de Diciembre del 2015 para estudiar y concretar diferentes temas, entre ellos el de las entidades locales en relación con la reordenación de la administración local de Navarra.

A tales efectos, se creó un Grupo Director que será el responsable de concretar las actuaciones y las pautas de trabajo. Entre las decisiones que ha adoptado ya este grupo cabe citar la aprobación de la metodología de trabajo para una primera fase, y la creación de un grupo deliberativo y de varios subgrupos sectoriales. Igualmente se han celebrado ocho reuniones por todas las zonas de Navarra con todas las entidades locales con el objeto de recabar su opinión sobre los principios y las cuestiones fundamentales que deberán tenerse en cuenta a la hora de afrontar la citada reforma.



Participamos en estas reuniones porque consideramos de vital importancia conocer y poder trasladar nuestras inquietudes, preguntas y reflexiones.

La reorganización de la Administración Local de Navarra debe estar encaminada a fortalecer las EELL de Navarra, respetando en todo momento los principios básicos de subsidiariedad, voluntariedad, autonomía municipal, claridad competencial, suficiencia financiera y solidaridad territorial. Es precisa la dotación de capacidad económica, política y jurídica suficiente para ejecutar en su ámbito territorial las competencias que



sean atribuidas, así como las que sean delegadas.


Todos estos temas y alguno más que nos dejamos en el tintero son de extraordinaria importancia y muchas veces nos faltan horas para poder trabajar en todas y cada una de las propuestas que nos llegan y que realmente nos parecen importantes.

Durante mucho tiempo hemos sentido que nos daban las cosas hechas, pero ahora nos invitan a participar con voz y voto en las propuestas y reflejar las necesidades de nuestro municipio. Para ello se necesita tiempo, muchas reuniones para estudiar propuestas, escuchar a otros municipios y entre todos diseñar los objetivos de los nuevos planes. Por ello, una vez más, os invitamos a todos los que queráis participar en estos foros en representación de nuestro Ayuntamiento, nos lo hagáis saber.

La documentación la tenéis en la web: <http://barasoain.net> o <https://gobiernoabierto.navarra.es>.

La documentación la tenéis en la web: <http://barasoain.net> o <https://gobiernoabierto.navarra.es>.

PROGRAMAS SOCIALES:

 Como ya sabéis el Ayuntamiento de Barasoain sigue empeñado en apoyar, ayudar y mejorar las condiciones de vida de nuestros vecinos.

Por eso, y en colaboración de los *Servicios Sociales de Base de la Zona*, intentamos paliar las graves consecuencias de la crisis económica que parece no tener fin.

Seguimos apoyando cualquier iniciativa que sirva para paliar y mejorar las situaciones de los vecinos en riesgo de exclusión social.

Con este objetivo seguimos recurriendo a los *Fondos Europeos* a la hora de buscar financiación para la contratación de personal y apoyamos la contratación de personas con renta básica.


También nos hemos incorporado a las dos campañas **NI NI**, programa para jóvenes que no estudian ni trabajan y que pueden incorporarse a la vida laboral a través de los mismos.

Agradecemos una año más a la CAIXA que, a través de su oficina en Barasoain, nos subvenciona el programa de becas de comedor y material escolar para los escolares del Colegio Martín de Azpilcueta.

Desde el Ayuntamiento este año se apoyará la campaña de “ningún niño sin juguete”, para que nadie se quede sin regalo.



Proyectos de cooperación:

 También hemos colaborado con el proyecto de Cooperación en Bolivia, en San Pedro de Buena Vista Prov. Charcas, Departamento Potosí. A través de Juan José Liberal Fernández, vecino de Barasoain, nos llegó el proyecto en el que nos solicitaron ayuda para el **“CIERRE DEL HUERTO ESCOLAR Y CASA DE HORTELANO”**. Esta huerta y toda su producción sirven para mejorar la dieta de los niños y niñas que están en el internado al incorporar verduras y hortalizas a la comida diaria. El internado a comienzo de curso tiene 150 niños y niñas. Los mismos internos, una vez a la semana, pasan varias horas cuidando la huerta. Les fue concedida la ayuda solicitada por un monto de 2.000 €

También colaboramos a través de la FNMC con la campaña de emergencia para afectados por el terremoto de Ecuador del pasado 16 de Abril con un aporte de 3.000 €.



Plataforma Social de la Valdorba:



La componen un grupo de personas voluntarias de distintas localidades de la Valdorba, movidas por el interés de buscar alternativas solidarias ante la situación de necesidad a la que la actual crisis está abocando a una parte de nuestra vecindad, por desgracia cada vez más numerosa y que, además, se encuentra con un menor apoyo institucional para salir de este bache.

No sólo nos quedamos en la acción sino que otro de nuestros objetivos es manifestar nuestro desacuerdo a las acciones de recorte de derechos sociales en los distintos ámbitos.

Este grupo se enmarca dentro de la Plataforma social de Tafalla y Valdorba ([http://plataformatafalla.wix.com/\"plataformatafalla](http://plataformatafalla.wix.com/\)) y cuenta con su propia dirección de correo electrónico plataformasocial@valdorba.es.

Actualmente participan en la misma 10 personas de distintas localidades. En la Plataforma han surgido distintas alternativas o acciones a realizar en los distintos ámbitos de actuación: educación, vivienda, economía y sanidad que se han materializado en las siguientes actuaciones: “Reparto de juguetes de Navidad”.

Ningún niño/a sin juguete”, “Campaña de recogida de fondos económicos”, “Recogida de ropa”, “Recogida de material escolar”, “Recogida de patatas”. Se realizan campañas de Sensibilización, con el fin de informar sobre el sentido de este grupo de trabajo en el Valle.

Todas las actividades están coordinadas con los *Servicios Sociales de la Zona*. El Ayuntamiento de Barasoain colabora con esta entidad. Y animamos a los vecinos y vecinas a que participen.



Banco de Alimentos:

Seguimos colaborando con el Banco de Alimentos. A través de la FNMC, nos solicitan a los Ayuntamientos una pequeña ayuda para la infraestructura que tienen que utilizar para poder llevar a cabo la recogida y el reparto de alimentos.



Fundación Residencia Hogar Santa Elena (FRHSE):

Desde el Patronato nos informan de la necesidad de realizar unas obras de mejora ya que el número de personas asistidas ha aumentado y su previsión es que lo siga haciendo. Estas personas tienen problemas de movilidad por lo que necesitan sillas de ruedas u otros complementos que implican un mayor espacio para su movilidad, y la sala que hay se queda muy pequeña.



La obra consistirá en dotar de una pequeña edificación, anexa al edificio, vinculada a la actual sala de estar, de la primera planta.

Está edificación ocupará la plaza que ahora está en el lateral de la sala.

Para ello solicitan al Ayuntamiento el estudio y la propuesta de un préstamo para poder llevarla a cabo.

Desde el Ayuntamiento hemos estudiado las alternativas y las propuestas,

hemos hablado con el asesor económico y hemos visto que no habrá dificultad en concederlo y para ello se estudiarán los plazos y las fórmulas mejores para la Residencia.

Como hemos dicho en multitud de ocasiones, el Ayuntamiento sigue manteniendo un firme compromiso con la FRHSE y así lo entendieron muchos de nuestros predecesores al eximirla de la contribución, y proporcionarle toda la ayuda que ha precisado para tenerla en las mejores condiciones posibles.

Así lo entendemos y muchas tareas de mantenimiento son realizadas desde el Ayuntamiento con un notable ahorro para nuestra Residencia Hogar Santa Elena.





Voluntariado:



También desde la residencia hacen un llamamiento para incorporar personas que de forma voluntaria colaboren en la misma. Ya tenemos a una persona que de manera voluntaria da de comer a los asistidos. Las tareas en las que colaborarían los voluntarios y voluntarias sería la de acompañar, estar con ellos. No requiere de ninguna formación solo la de querer estar con ellos en la mañana o en la tarde.

La idea es hacer un listado con los interesados para saber qué día y hora pueden acudir. Lo ideal sería contar con 10 o 12 personas para que sea un compromiso fácil de realizar.

Se elaborará un tarjeta informando e indicando dónde y cuándo apuntarse.

Esperamos que tenga buena acogida y os apuntéis a realizar una tarea de voluntariado.

Casas de alquiler, NASUVINSA:



Desde el Gobierno de Navarra nos invitan a los Ayuntamientos a impulsar la vivienda de alquiler a través de NASUVINSA, que es la sociedad pública que tiene encomendada por el Gobierno de Navarra para la gestión del censo de solicitantes de vivienda protegida y la bolsa de alquiler.

El censo es un registro único en el que se inscriben todas las personas que deseen acceder a una vivienda protegida en la Comunidad Foral. Con una sola inscripción se puede optar tanto a compra como a alquiler. La bolsa de alquiler, este año, se ha extendido a toda la Comunidad Foral. Es un programa a través del cual propietarios particulares de vivienda pueden alquilarlas a esta empresa que, a su vez, las pondrá a disposición de las personas inscritas en el censo de demandantes de vivienda en alquiler con la garantía del GN a nivel de seguros y pagos de rentas.

El Gobierno de Navarra entiende que esta es una materia de responsabilidad compartida con el resto de administraciones públicas por lo que ha planteado la posibilidad de formalizar acuerdos de colaboración para tratar de situar en el mercado el mayor número de viviendas actualmente desocupadas y atender de esta manera la gran demanda de vivienda en alquiler existente.

Confiamos en vuestra colaboración. Podéis encontrar más información en la Web del Ayuntamiento o en las oficinas.

TAREAS PENDIENTES:



Como imagináis son muchas las cosas que este año no hemos podido realizar y que queríamos llevarlas a cabo.


Está pendiente el tema del **FRONTÓN**, del que hemos hablado y vuelto hablar, pero no nos decantamos por ninguna propuesta. Nuestra idea es tener dos o tres propuestas para que todos los vecinos podáis opinar sobre ellas e ir conformando una propuesta definitiva, pero hasta esto nos está resultando difícil.

También seguimos con el estudio de las humedades en la plaza de la Constitución.

No se nos olvida la idea de tener un Whatsapp del Ayuntamiento para notificar a todo aquel que lo desee los avisos y anuncios que desde el Ayuntamiento se requiera hacer.

La idea es que todos los vecinas y vecinos puedan recibir

pero no puedan contestarlo y también debemos de tener en cuenta la protección de datos; resolver



esto último es lo que nos está siendo más difícil y complicado pero esperamos solventarlo.

También queda pendiente el cartel electrónico en la parada del bus; esperamos poder realizarlo el año entrante.

A principios de año se publican las ayudas del **Plan de Inversiones Locales 2017-2019 (PIL)** aprobado el pasado 1 de diciembre y que entrará en vigor a comienzos de año.



El *PILI* pretende activar un plan ágil y efectivo, encaminado no solamente a proporcionar un nivel mínimo de cobertura de los servicios municipales obligatorios en todo el territorio de la Comunidad Foral, sino también a corregir desequilibrios territoriales en lo relativo a la disponibilidad efectiva de dotaciones y servicios locales.

Constituyen el *PIL* las actuaciones encaminadas a la implantación, mejora y renovación de infraestructuras y dotaciones a realizar en el citado período, clasificadas en los apartados que a continuación se indican.

A) Programas de Inversiones que comprende: abastecimiento de agua en alta, tratamiento de residuos urbanos, infraestructuras pasivas destinadas al despliegue de redes de acceso de banda ancha de nueva generación (NGA),

B) Programación Local que comprende: redes locales de abastecimiento, saneamiento y pluviales, pavimentaciones con redes, pavimentaciones sin redes, alumbrado público, adecuación de dotaciones municipales a la normativa técnica de edificación, caminos a lugares permanentemente habitados y entre núcleos de población.

C) Libre Determinación para financiar el remanente de tesorería negativo que resulte de las cuentas del ejercicio económico anterior.

Asimismo el *PIL* contempla actuaciones para:

- Amortizar anticipadamente pasivos financieros de naturaleza presupuestaria.
- Financiar obras ejecutadas con autorización de inicio concedida al amparo del Plan de Inversiones Locales 2009-2012, así como obras a ejecutar durante la vigencia del presente Plan de Inversiones Locales.
- Adquirir bienes de naturaleza inventariable necesarios para el funcionamiento operativo de los servicios, así como bienes de naturaleza inmaterial que tengan carácter amortizable.

Como veis, se trata de unos fondos que ayudarán a mejorar nuestras infraestructuras y que deberemos estudiar en profundidad para aprovecharlos.

Hay otros muchos temas que necesitan tiempo y trabajo y que intentaremos abordar de la manera más eficaz.

Como veis, nuestra agenda está llena de trabajo, temas pendientes y abierta a todos los que surjan. Seguimos invitando a todos a hacer vuestras propuestas del tipo que sea, siempre que redunde en el bienestar de los vecinos.

Agradecemos el colectivo de fotógrafos que, una vez más, nos ilustran esta información con las fotografías sacadas en el *XV Rally Fotográfico*.

Animamos a todos los vecinos y vecinas a participar de todas las actividades que desde diferentes grupos se organizan.

**!! EGUBERRI ONAK
PASA ETA URTE
BERRI ZORIONTSUA IZAN !!**

**!! FELICES FIESTAS
Y NUESTROS MEJORES
DESEOS PARA EL
AÑO QUE VIENE !!**



PRÓXIMAS ACTIVIDADES:

22 DICIEMBRE



24 DICIEMBRE



Salida a Las 17:00 desde el Centro Cívico de Garinoain, recorre las calles y finalizará en el frontón de Barasoain

25 DICIEMBRE



11:45 Salida de la placeta "Casa Lezaún"
13:00 Misa de Navidad Pastorela B. Sagastizabal Villancicos con el Coro de Barasoain

27 DICIEMBRE



17,30 Cine infantil "Mascotas"
21,00 Cine: "El viento que agita la cebada"

S.C.D.R. VALDORBA

28 DICIEMBRE



17,30 Trivial—Quiz infantil.
20,00 Trivial—Quiz mayores.

S.C.D.R. VALDORBA

29 DICIEMBRE



17,30 Juegos y chocolatada con churros riquísimos de "Casa Margain", de Unzué

S.C.D.R. VALDORBA

30 DICIEMBRE



IGLESIA DE BARASOAIN
VIERNES, 30 DICIEMBRE - 20:00 HORAS

MÚSICA EN NAVIDAD

AGRUPACIÓN MUSICAL & CORO

Foto Navidad y propuestas musicales de Zoraida

31 DICIEMBRE



V SAN SILVESTRE BARASOAIN 31-XII-2016

SALIDA: PLAZA DE LOS FUEROS
INSCRIPCIONES: SOCIEDAD VALDORBA Desde las 17,15

HORARIO DE SALIDAS:
- 17,45 Carrera txiki (hasta 8 años)
- 18 Carrera infantil (de 8 a 14 años)
- 18,15 Carrera senior (a partir de 14 años)

Al finalizar: CHOCOLATADA EN LA SOCIEDAD

3 ENERO



17,30 Cine infantil "El libro de la selva"

21,00 Cine : "El desafío"

S.C.D.R. VALDORBA

5 ENERO



Con nuestras mejores deseos
CPEIP MARTÍN DE AZPILCOETA de Barasoain



Recibiremos a sus majestades los Reyes Magos esperando que vengan cargaditos de regalos...